

**PENGEMBANGAN LANSKAP AGROWISATA DI KAWASAN
GUNUNG MURIA JAWA TENGAH**

SKRIPSI



**Disusun oleh:
Setiawan Adhi Anggara
20130210126
Program Studi Agroteknologi**

**FAKULTAS PERTANIAN
UNIVERSITAS MUHAMMADIYAH YOGYAKARTA
2017**

**PENGEMBANGAN LANSKAP AGROWISATA DI KAWASAN
GUNUNG MURIA JAWA TENGAH**

SKRIPSI

**Diajukan Kepada Fakultas Pertanian
Universitas Muhammadiyah Yogyakarta Untuk Memenuhi Sebagai Syarat
Memperoleh Derajat Sarjana Pertanian**



Disusun Oleh:
Setiawan Adhi Anggara

20130210126

Program Studi Agroteknologi

Kepada

FAKULTAS PERTANIAN

UNIVERSITAS MUHAMMADIYAH YOGYAKARTA

2017


**PENGEMBANGAN LANSKAP AGROWISATA DI KAWASAN
GUNUNG MURIA JAWA TENGAH**

Disusun Oleh:
Setiawan Adhi Anggara
20130210126
Program Studi Agroteknologi

Telah dipertahankan di depan Dewan Penguji
Pada tanggal 18 Mei 2017

Skripsi tersebut telah diterima sebagai persyaratan yang diperlukan guna
memperoleh derajat Sarjana Pertanian

Pembimbing Utama:



Lis Noer Aini, S.P./M.Si.
NIK. 1973072400004133051

Anggota Penguji




Ir. Bambang Heri Isnawan, M. P.
NIK. 19650814.199409133021

Pembimbing Pendamping:



Dr. Ir. Gunawan Budiyanto, M. P.
NIP. 19601120.198903.1.001

Yogyakarta, Mei 2017
Dekan Fakultas Pertanian
Universitas Muhammadiyah Yogyakarta



Ir. Sariyah, M. S.
NIP. 19610918.199103.2.001


PERNYATAAN

Dengan ini saya menyatakan:

1. Karya tulis saya, skripsi ini, adalah asli dan belum pernah diajukan untuk mendapatkan gelar akademik, baik di Universitas Muhammadiyah Yogyakarta maupun di perguruan tinggi lain.
2. Karya tulis ini murni gagasan, rumusan dan penelitian saya sendiri, tanpa bantuan pihak lain, kecuali arahan Tim Pembimbing.
3. Karya tulis ini ada gagasan, rumusan, dan penilaian saya setelah mendapatkan arahan dan saran dari Tim Pembimbing. Oleh karena itu, saya menyetujui pemanfaatan karya tulis ini dalam berbagai forum ilmiah, maupun pengembangannya dalam bentuk karya ilmiah lain oleh Tim Pembimbing.
4. Dalam karya tulis in tidak terdapat karya atau pendapat yang telah ditulis atau dipublikasikan orang lain, kecuali secara tertulis dengan jelas dicantumkan sebagai acuan dalam naskah dengan disebutkan nama pengarang dan dicantumkan dalam daftar pustaka.
5. Pernyataan ini saya buat sesungguhnya dan apabila di kemudian hari terdapat penyimpangan dan ketidak benaran dalam pernyataan ini, maka saya bersedia menerima sanksi akademik berupa pencabutan gelar yang telah saya peroleh karena karya tulis ini, serta sanksi lainnya sesuai dengan norma yang berlaku di perguruan tinggi ini.

Yogyakarta, Mei 2017
Yang Membuat Pernyataan




Setiawan Adhi Anggara

KATA PENGANTAR

Puji syukur kehadiran Allah SWT yang telah melimpahkan rahmat dan hidayah-nya sehingga penulis dapat menyelesaikan skripsi yang berjudul **“Pengembangan Lanskap Agrowisata di Kawasan Gunung Muria Jawa Tengah”** skripsi ini disusun guna memenuhi syarat menyelesaikan pendidikan S-1 untuk memperoleh gelar Sarjana Pertanian pada Fakultas Pertanian Program Studi Agroteknologi Universitas Muhammadiyah Yogyakarta.

Selama menyusun skripsi ini, penulis telah mendapat bantuan dan bimbingan dari berbagai pihak. Dalam kesempatan ini penulis mengucapkan banyak terimakasih kepada:

1. Lis Noer Aini, S.P., M. Si selaku Pembimbing Utama yang telah berkenan memberikan waktu luang, arahan, motivasi serta dorongan kepada penulis sehingga penulis dapat menyelesaikan skripsi ini.
2. Dr. Ir. Gunawan Budiayanto, M.P selaku Pembimbing Pendamping yang dengan penuh kesabaran selalu membimbing penulis, meluangkan waktunya, serta selalu memotivasi dan memberikan semangat kepada penulis untuk dapat menyelesaikan skripsi ini.
3. Ir. Bambang Heri Isnawan, M. P. Selaku Anggota Penguji yang telah memberi saran dan dukungan kepada penulis.
4. Ir. Sarjiyah, M.S. selaku Dekan Fakultas Pertanian Universitas Muhammadiyah Yogyakarta.
5. Alm. Puryadi, Suharno, Munzaroh, Adhi Sudiby, dan seluruh keluarga yang telah mendo'akan dan memberikan semangat baik moril dan materil kepada penulis.
6. Nunung Indah Mailasari yang telah menemani perjalanan pembuatan karya ilmiah ini.
7. Seluruh Dosen Agroteknologi dan staf TU yang telah membimbing saat penulis belajar ilmu pertanian di Universitas Muhammadiyah Yogyakarta.
8. Seluruh masyarakat di kawasan Gunung Muria, pengunjung atau wisatawan kawasan Gunung Muria, dan Dinas-dinas yang turut membimbing dan memberikan arahan serta masukan kepada penulis.
9. Seluruh teman-teman yang telah memberikan semangat dan arahan dalam membuat karya tulis.

Semoga semua bantuan yang telah diberikan menjadi amal baik dan mendapat balasan yang lebih besar dari Allah SWT.

Yogyakarta, Mei 2017

Penulis

DAFTAR ISI

KATA PENGANTAR	v
DAFTAR ISI	vi
DAFTAR TABEL	vii
DAFTAR GAMBAR	viii
DAFTAR LAMPIRAN.....	ix
INTISARI	x
<i>ABSTRACT</i>	xi
I. PENDAHULUAN	1
A. Latar Belakang	1
B. Rumusan Masalah.....	3
C. Tujuan Penelitian.....	4
D. Manfaat Penelitian.....	4
E. Batasan Studi.....	5
F. Kerangka Pikir Penelitian.....	5
II. TINJAUAN PUSTAKA	8
A. Kawasan Gunung Muria.....	8
B. Perencanaan Lanskap.....	10
C. Agrowisata.....	15
III. KARAKTERISTIK WILAYAH STUDI	17
A. Letak Geografis.....	17
B. Kondisi Sosial.....	18
IV. TATA CARA PENELITIAN	19
A. Tempat dan Waktu Penelitian.....	19
B. Metode Penelitian dan Analisis.....	19
C. Jenis Data.....	22
V. HASIL DAN PEMBAHASAN	23
A. Kondisi Biofisik.....	23
B. Kondisi Sosial.....	31
C. Kebijakan.....	35
D. Evaluasi Kawasan Gunung Muria.....	38
E. Potensi Perencanaan Agrowisata.....	41
F. Persepsi Masyarakat dan Pengunjung.....	45
G. Perencanaan Agrowisata.....	49
VI. KESIMPULAN DAN SARAN	76
A. Kesimpulan.....	76
B. Saran.....	77
DAFTAR PUSTAKA	78
LAMPIRAN	82

DAFTAR TABEL

Tabel 1. Luas Hutan Kawasan Gunung Muria dan Indikasi Hutan Rusak..	9
Tabel 2. Luas Wilayah Kecamatan Keling.....	26
Tabel 3. Luas Wilayah Kecamatan Dawe.....	28
Tabel 4. Luas Wilayah Kecamatan Gembong.....	30
Tabel 5. Total Luas Wilayah Studi.....	30
Tabel 6. Jumlah Penduduk Kecamatan Keling Berdasarkan Pendidikan....	31
Tabel 7. Jumlah Penduduk Kecamatan Dawe Berdasarkan Pendidikan.....	32
Tabel 8. Jumlah Penduduk Kecamatan Gembong Berdasarkan Pendidikan.....	33
Tabel 9. Total Jumlah Penduduk Wilayah Studi Berdasarkan Pendidikan.....	34
Tabel 10. Rintisan Desa Wisata Kabupaten Jepara.....	36
Tabel 11. Rintisan Desa Wisata Kabupaten Kudus.....	36
Tabel 12. Rintisan Desa Wisata Kabupaten Pati.....	37
Tabel 13. Rintisan Desa Wisata di Wilayah Studi.....	41
Tabel 14. Jumlah Wisatawan 5 Tahun Terakhir.....	42

DAFTAR GAMBAR

Gambar 1. Kerangka Pikir Penelitian.....	7
Gambar 2. Peta Kawasan Gunung Muria Jawa Tengah.....	23
Gambar 3. Peta Batasan Studi Penelitian.....	24
Gambar 4. Peta Administratif Kecamatan Keling	25
Gambar 5. Peta Administratif Kecamatan Dawe.....	27
Gambar 6. Peta Administratif Kecamatan Gembong.....	29
Gambar 7. Peta Wisata Pertanian dan Wisata Penunjang Kecamatan Keling.....	50
Gambar 8. <i>Sentral Park</i> Kecamatan Keling.....	51
Gambar 9. Perkebunan Karet Kecamatan Keling.....	52
Gambar 10. Area Bermain dan Edukasi Kecamatan Keling.....	52
Gambar 11. Perkebunan Kakao Kecamatan Keling.....	53
Gambar 12. Tugu Rintisan Desa Wisata Kecamatan Keling.....	54
Gambar 13. Gedung Wisata Gardu Pandang dan <i>View Gardu Pandang</i>	55
Gambar 14. Peta Wisata Pertanian dan Wisata Penunjang Kecamatan Dawe.....	56
Gambar 15. Perkebunan Tanaman Alpukat Desa Kuwukan.....	57
Gambar 16. Jalan Desa Kuwukan.....	58
Gambar 17. Perkebunan Tanaman Kopi.....	59
Gambar 18. Toko Pemasaran Kopi Muria.....	59
Gambar 19. Produk Kopi Muria Kecamatan Dawe.....	60
Gambar 20. Kebun Centra Durian dan Rambutan.....	61
Gambar 21. Kebun Tanaman Durian.....	61
Gambar 22. Kebun Tanaman Rambutan.....	62
Gambar 23. Kebun Tanaman Kencur.....	63
Gambar 24. Jalan Desa Kandangmas.....	63
Gambar 25. Pabrik Gula Tradisional.....	64
Gambar 26. <i>View</i> Makam Sunan Raden Umar Said.....	65
Gambar 27. Pintu Masuk Makam Syeh Sadali Rasa.....	66
Gambar 28. Wisata Air Tiga.....	67
Gambar 29. Wisata Air Terjun Monthel.....	68
Gambar 30. Pusat Oleh-Oleh.....	69
Gambar 31. Penangkaran Rusa.....	70
Gambar 32. Peta Wisata Pertanian dan Wisata Penunjang Kecamatan Gembong.....	71
Gambar 33. Jalan Desa Bageng.....	72
Gambar 34. Kebun Tanaman Jeruk Pamelon.....	73
Gambar 35. Agrowisata Tanaman Karet.....	74
Gambar 36. Tugu Selamat Datang Agrowisata.....	74
Gambar 37. Wisata Waduk Gembong.....	75

DAFTAR LAMPIRAN

Lampiran 1. Kuisisioner Pengunjung.....	82
Lampiran 2. Kuisisioner Masyarakat.....	84
Lampiran 3. Data Aspek Penentuan Perencanaan Agrowisata di Kawasan Gunung Muria.....	85
Lampiran 4. Hasil Kuisisioner Pengunjung.....	87
Lampiran 5. Hasil Kuisisioner Masyarakat.....	90
Lampiran 6. Surat Rekomendasi KESBANGPOL Jepara.....	92
Lampiran 7. Surat Rekomendasi KESBANGPOL Pati.....	93
Lampiran 8. Surat Rekomendasi KESBANGPOL Kudus.....	94
Lampiran 9. Lembar Kontrol Kecamatan.....	95

INTISARI

Penelitian yang berjudul Pengembangan Lanskap Agrowisata di Kawasan Gunung Muria Jawa Tengah dilaksanakan mulai bulan Januari 2017 sampai Maret 2017. Bertujuan untuk mengevaluasi kawasan Gunung Muria, menentukan potensi lanskap kawasan agrowisata Gunung Muria, dan menyusun rencana pengembangan potensi lanskap kawasan wisata Gunung Muria.

Penelitian ini menggunakan metode survei yang teknis pelaksanaannya dengan observasi dan kuisisioner. Data hasil penelitian dianalisis secara deskriptif dan spasial. Data yang digunakan berupa data primer data sekunder. Data primer meliputi persepsi masyarakat dan pengunjung di kawasan Gunung Muria, sedangkan data sekunder meliputi peta wilayah, letak geografis, jenis tanah, topografi, iklim serta kondisi sosial masyarakat di Kecamatan Keling Kabupaten Jepara, Kecamatan Dawe Kabupaten Kudus, dan Kecamatan Gembong Kabupaten Pati.

Hasil penelitian menunjukkan bahwa Pengembangan lanskap agrowisata di kawasan Gunung Muria Jawa Tengah yaitu dengan mengembangkan komoditi khas Gunung Muria yang meliputi Jeruk Pamelon Muria di Desa Bageng Kecamatan Gembong Kabupaten Pati, Kopi Muria di Desa Japan Kecamatan Dawe, dan Desa Sitiluhur Kecamatan Gembong Kabupaten Pati, Kencur di Desa Kandangmas Kecamatan Gembong Kabupaten Kudus, Durian, dan Rambutan di Desa Margorejo Kecamatan Dawe Kabupaten Kudus, Kakao di Desa Klepu Kecamatan Keling Kabupaten Jepara, Alpukat di Desa Kuwukan Kecamatan Gembong Kabupaten Kudus, dan Karet di Desa Bumiharjo Kecamatan Keling Kabupaten Jepara dan mengembangkan wisata alam serta wisata religi sebagai obyek wisata pendukung kawasan Gunung Muria Jawa Tengah.

Kata kunci : Lanskap, Agrowisata, Kawasan Gunung Muria.

ABSTRACT

A research of agro-tourism Landscape Development in Central Java, Central Java, was held from January 2017 to March 2017. It aims to evaluate the Gunung Muria area, specified the landscape potential of Gunung Muria's agro-tourism area, and develop a potential development plan for the Gunung Muria tourism landscape.

This research uses survey method with technical observation and questionnaire. The data of research is analyzed descriptively and spatially. The data used in the form of primary data secondary data. Primary data include communities and visitors perceptions in Gunung Muria area, while secondary data cover area map, geographical location, soil type, topography, climate and social condition of community in Keling Sub-district of Jepara District, Dawe District of Kudus Regency, and District of Gembong Regency of Pati.

The results showed that the development of agro-tourism landscape in the area of Gunung Muria in Central Java is by developing a commodity typical of Mount Muria which includes Pamelu Muria Citrus in Bageng Village, Gembong Sub-district, Pati Regency, Muria Coffee in Japan Village Dawe District, and Village of Sitaluhur, Gembong Sub-district of Pati Regency, Kencur in Kandangmas Village, Gembong District of Kudus Regency, Durian, and Rambutan in Margorejo Village, Dawe District of Kudus District, Kobao Keling Sub-district, Jepara District, Avocado in Kuwukan Village, Gembong District, Kudus Regency, and Rubber in Bumiharjo Village, Keling Sub-district, Jepara Regency and developing nature tourism and religious tourism as a tourism object in the area of Gunung Muria, Central Java.

Keywords : Landscape, Agro-tourism, Muria Mountain Region.