







Lampiran


Lampiran 1. Hasil Analisis di Laboratorium Fakultas Petanian UNS

 KEMENTERIAN RISET, TEKNOLOGI, DAN PENDIDIKAN TINGGI UNIVERSITAS SEBELAS MARET FAKULTAS PERTANIAN PROGRAM STUDI ILMU TANAH LABORATORIUM KIMIA DAN KESUBURAN TANAH Jl. Ir. Sutami 36 A Kentingan, Surakarta 57126 Telp./Fax. (0271) 632477					
Nomor	: 85/LT.UNS/VIII/2017				
Hal	: Analisis tanah				
Lampiran	:				
Nama pemesan	: Angga Purnama				
Alamat	: Fak Pertanian UMY				
HASIL ANALISIS TANAH					
No	Kode	Methode	Bumi Aji	Negara Aji	Tanjung Harapan
1	C. Org	Walkley & Black	1.09 %	1.04 %	1.68 %
2	Bhn. Organik	Walkley & Black	1.87 %	1.79 %	2.90 %
3	N total	Kjeldhal	0.22 %	0.20 %	0.18 %
4	P tersedia	Olsen	8.62 ppm	8.62 ppm	15.60 ppm
5	Kation tertukar	Penj. NH ₄ OAc 1N pH 7.00	-	-	-
	- K	Ekst. NH ₄ OAc 1N pH 7.00	0.25 me %	0.28 me %	0.45 me %
	- Na	Ekst. NH ₄ OAc 1N pH 7.00	0.47 me %	0.53 me %	0.62 me %
	- Ca	Ekst. NH ₄ OAc 1N pH 7.00	0.87 me %	0.58 me %	1.15 me %
	- Mg	Ekst. NH ₄ OAc 1N pH 7.00	0.72 me %	0.63 me %	0.71 me %
6	KPK	Penj. NH ₄ OAc 1N pH 7.00	23.20 me%	24.80 me%	20.80 me%
7	Kej. Basa	Kalkulasi	9.96	8.15	14.09
8	pH	Eelktrode glass	5.70	5.72	5.70
9	Tekstur	Pipet	-	-	-
	- Debu		53.80 %	50.29 %	50.49 %
	- Klei		27.49 %	26.12 %	30.80 %
	- Pasir		18.71 %	23.59 %	18.71 %
	Kelas tekstur		Geluh debuan	Geluh debuan	Geluh lempung debuan
Catatan: Hasil analisis hanya berlaku untuk sampel yang diujikan Dan tidak dapat di perbanyak tanpa persetujuan Lab. Kimia dan Kesuburan Tanah					
 Jurusan/Program Studi Ilmu Tanah Kepala Dr. Ir. Sudadi, MP NIP. 19620307199010 1 001			Surakarta, 11 Agustus 2017 Lab. Kimia dan Kesuburan Tanah Kepala  Dr. Ir. Jauhari Syamsiyah, MP NIP. 19500607 198303 2 008		
LABORATORIUM KIMIA DAN KESUBURAN TANAH					

Lampiran 2. Hasil Analisis di Laboratorium Fakultas Pertanian UNS

 KEMENTERIAN RISET, TEKNOLOGI, DAN PENDIDIKAN TINGGI UNIVERSITAS SEBELAS MARET FAKULTAS PERTANIAN PROGRAM STUDI ILMU TANAH LABORATORIUM KIMIA DAN KESUBURAN TANAH Jl. Ir. Sutami 36 A Ketingan, Surakarta 57126 Telp./Fax. (0271) 632477					
Nomor	:	100/LT.UNS/X/2017			
Hal	:	Analisis kimia tanah			
Lampiran	:				
Nama pemesan	:	Angga Purnama			
Alamat	:	Fak Pertanian UMY			
HASIL ANALISIS KIMIA TANAH					
No	Kode	Methode	Bumi Aji	Negara Aji	Tanjung Harapan
1	P ₂ O ₅	Ekstraksi HCl 25 %	43.39 mg/100g	23.29 mg/100g	33.94 mg/100g
2	K ₂ O	Ekstraksi HCl 25 %	82.61 mg/100g	36.88 mg/100g	85.66 mg/100g
Catatan: Hasil analisis hanya berlaku untuk sampel yang diujikan Dan tidak dapat di perbanyak tanpa persetujuan Lab. Kimia dan Kesuburan Tanah					
 Kepala Jurusan/Program Studi Ilmu Tanah Dr. Ir. Sudadi, MP NIP. 196203071990101001			Surakarta, 09 Oktober 2017 Lab. Kimia dan Kesuburan Tanah Kepala  Dr. Ir. Lajanti Syamsiyah, MP NIP. 195906071983032008		
LABORATORIUM KIMIA DAN KESUBURAN TANAH					

Lampiran 3. Surat Izin Penelitian



PEMERINTAH KABUPATEN LAMPUNG TENGAH
BADAN KESATUAN BANGSA DAN POLITIK
 Jl. Hi. Mukhtar, Kompleks Perkantoran Pemkab Lamteng, Gunung Sugih, Kode Pos 34161

SURAT IZIN PENELITIAN
 Nomor: 070/164/B.a.VII.06/2017

Membaca : Surat dari Universitas Muhammadiyah Yogyakarta No : 187/C.6-III/FP/VI/2017 tanggal 02 Juni 2017 Perihal Pra Survei Penelitian.

Berdasarkan : 1. Peraturan Menteri Dalam Negeri Republik Indonesia Nomor 7 Tahun 2014 Tentang Perubahan Atas Peraturan Menteri Dalam Negeri Republik Indonesia Nomor 64 Tahun 2011 Tentang Pedoman Penerbitan Rekomendasi Penelitian
 2. Peraturan Daerah Provinsi Lampung Nomor 12 Tahun 2009 Tentang Organisasi dan Tata Kerja Inspektorat, Badan Perencanaan Pembangunan Daerah dan Lembaga Teknis Daerah Provinsi Lampung.


DENGAN INI DIBERIKAN IZIN KEPADA:

Nama : **Angga Purnama**
 NPM : 20130210036
 Lokasi Penelitian : Kecamatan Anak Tuha, Kabupaten Lampung Tengah.
 Lama Kegiatan : 15 Juni 2017 s/d 15 Juli 2017.
 Penanggungjawab : Ir. Indira Prabasari, M.P., Ph.D (Dekan Universitas Muhammadiyah Yogyakarta)
 Tujuan : Mengadakan Penelitian dalam rangka Penyusunan Skripsi.
 Judul Penelitian : **"Kajian Sebaran Pengembangan Lahan Padi (Oryza sativa L)"**

Catatan:
 Setelah selesai melakukan kegiatan berdasarkan Surat Izin ini agar melaporkan hasil secara tertulis kepada Bupati Lampung Tengah Cq. Kepala Badan Kesatuan Bangsa dan Politik Kabupaten Lampung Tengah.

Dikeluarkan di Gunung Sugih
 Pada Tanggal, 15 Juni 2017

a.n. BUPATI LAMPUNG TENGAH
 Ptt. KEPALA BADAN KESBANG DAN POLITIK
 KABUPATEN LAMPUNG TENGAH


Drs. HERYANTO, MH
 KOMPOL / NRP 62110527

Tembusan:

1. Bupati Lampung Tengah (Sebagai Laporan)
2. Camat Anak Tuha

Lampiran 4. Peta Kesesuaian Lahan Padi di Kecamatan Anak Tuha

