

LAMPIRAN

Lampiran 1: Penetapan Wilayah Administrasi Jalan Tol Ruas Pejagan – Pemalang

IV. LETAK/LOKASI

Secara resmi, penetapan wilayah administrasi terkena jalan Tol Pejagan-Pemalang tertuang dalam SK Gubernur Jawa Tengah, No.620/r/2012, tentang Perpanjangan Persetujuan Penetapan Lokasi Pembangunan Jalan Tol Trans Jawa di Propinsi Jawa Tengah.

RUAS	: PEJAGAN - PEMALANG
Jml Seksi	: 4 seksi (65 Km)
	▪ Seksi I : Pejagan-SS Brebes : 18 Km
	▪ Seksi II : SS Brebes-Tegal Barat : 9 Km
	▪ Seksi III : Tegal Barat-Tegal Timur : 10 Km
	▪ Seksi IV : Tegal Timur-Bts Pemalang : 28 Km
Jml Kab./Kota	: 3 Kab. (Kab. Brebes, Kab. Tegal, Kab. Pemalang)
Jml Kecamatan	: 12 Kecamatan
Jml Desa	: 60 Desa

Beberapa wilayah administrasi yang mendapatkan persetujuan penetapan lokasi jalan Tol Pejagan-Pemalang, sebagai berikut :

Tabel 1. Daftar Desa-desa di Ruas Pejagan-Pemalang

SEKSI	KAB. / KEC.	DESA
I		12 Desa
	A. KAB. BREBES	12 Desa
	1. KERSANA	1 Desa Sutamaja
	2. BULAKAMBA	2 Desa Dukuho
		3 Desa Kluwut
		4 Desa Rancawuluh
		5 Desa Petunjungan
		6 Desa Banjaratma
	3 WANASARI	7 Desa Tanjungsari
		8 Desa Sigentong
		9 Desa Wanasari
		10 Desa Siasem
		11 Desa Klampok
		12 Desa Sidamulya

Lampiran 2: Keputusan Gubernur Jawa Tengah Mengenai Lokasi Pembangunan Jalan Tol Ruas Pejagan – Pemalang

LAMPIRAN I
 KEPUTUSAN GUBERNUR JAWA TENGAH
 NOMOR 620/S TAHUN 2015
 TENTANG
 PERSETUJUAN PEMBAHARUAN PENETAPAN LOKASI
 PEMBANGUNAN JALAN TOL TRANS JAWA DI
 PROVINSI JAWA TENGAH

DATA LETAK TANAH LOKASI PEMBANGUNAN JALAN TOL TRANS JAWA
 RUAS PEJAGAN – PEMALANG

NO	KABUPATEN/KOTA	KECAMATAN	DESA/KELURAHAN
1	2	3	4
1.	KABUPATEN BREBES	1. Kecamatan Kersana 2. Kecamatan Bulakamba 3. Kecamatan Wanasari 4. Kecamatan Brebes	Desa Sutamaja. 1. Desa Dukuhlo; 2. Desa Kluwut; 3. Desa Rancawuluh; 4. Desa Petunjungan; 5. Desa Banjaratma. 1. Desa Tanjungsari; 2. Desa Sigentong; 3. Desa Sidamulya; 4. Desa Wanasari; 5. Desa Siasem; 6. Desa Klampok. 1. Desa Pulosari; 2. Desa Terlangu; 3. Desa Wangandalem; 4. Desa Padasugih; 5. Desa Krasak; 6. Desa Lembarawa; 7. Desa Banjaranyar; 8. Desa Kaligangsa Kulon.
2.	KABUPATEN TEGAL	1. Kecamatan Dukuhturi 2. Kecamatan Adiwerna 3. Kecamatan Talang	1. Desa Sidakaton; 2. Desa Kupu; 3. Desa Sidapurna; 4. Desa Dukuhturi; 5. Desa Ketanggungan. 1. Desa Bersole; 2. Desa Gumalar; 3. Desa Lumingser; 4. Desa Kedungsukun; 5. Desa Penarukan; 6. Desa Kaliwadas; 7. Desa Pagedangan; 8. Desa Ujungrusi; 9. Desa Adiwerna; 10. Desa Kalimati. 1. Desa Pekiringan; 2. Desa Pegirikan; 3. Desa Gembong Kulon; 4. Desa Pasangan; 5. Desa Langgen.

1	2	3	4
		4. Kecamatan Tarub	1. Desa Lebeteng; 2. Desa Karangjati; 3. Desa Bulakwaru; 4. Desa Jatirawa; 5. Desa Karangmangu.
		5. Kecamatan Pangkah	1. Desa Dermasandi; 2. Desa Pecabean.
		6. Kecamatan Suradadi	1. Desa Gembongdadi; 2. Desa Karangwuluh; 3. Desa Karangmulya; 4. Desa Harjosari; 5. Desa Kertasari.
		7. Kecamatan Warureja	1. Desa Sigentong; 2. Desa Kedungjati; 3. Desa Kendayakan; 4. Desa Kreman.
3.	KABUPATEN PEMALANG	Kccamatan Pcmalang	1. Desa Banjarmulya; 2. Dcsa Wanamulya; 3. Desa Mengori; 4. Desa Sewaka; 5. Kelurahan Paduraksa.



Lampiran 3: Satuan Tugas A Pengadaan Tanah di Kantor Pertanahan Kabupaten Tegal



BADAN PERTANAHAN NASIONAL REPUBLIK INDONESIA
KANTOR PERTANAHAN KABUPATEN TEGAL
PROVINSI JAWA TENGAH

KEPUTUSAN KETUA PELAKSANA PENGADAAN TANAH
PROYEK JALAN TOL PEJAGAN PEMALANG (KABUPATEN TEGAL)
NOMOR : KEP.059/TOLPP-33.28/X/2017
TENTANG

SATUAN TUGAS A PENGADAAN TANAH

KETUA PELAKSANA PENGADAAN TANAH

- Menimbang : 1. Bahwa sesuai Keputusan Kepala Kantor Pertanahan Kabupaten Tegal, Nomor 547/KEP-33.28/X/2017 Tanggal 31 Oktober 2017 Tentang Susunan Keanggotaan Pelaksana Pengadaan Tanah Proyek Jalan Tol Pejagan Pemalang (Kabupaten Tegal) Dan Sekretariat sehingga perlu ditetapkan Satuan Tugas A Pengadaan Tanah.
- Mengingat : 1. Undang-undang Nomor 2 Tahun 2012 tentang Pengadaan Tanah Bagi Pembangunan Untuk Kepentingan Umum;
2. Peraturan Presiden Nomor 71 Tahun 2012 tentang Penyelenggaraan Pengadaan Tanah Bagi Pembangunan Untuk Kepentingan Umum Jo. Peraturan Presiden Nomor 30 Tahun 2015 tentang Perubahan Ketiga Peraturan Presiden Nomor 71 Tahun 2012 tentang Penyelenggaraan Pengadaan Tanah Bagi Pembangunan Untuk Kepentingan Umum;
3. Peraturan Menteri Dalam Negeri Republik Indonesia Nomor 72 Tahun 2012 tentang Biaya Operasional dan Biaya Pendukung Penyelenggaraan Pengadaan Tanah Bagi Pembangunan Untuk Kepentingan Umum Yang Bersumber Dari Anggaran Pendapatan Dan Belanja Daerah;
4. Peraturan Menteri Keuangan Nomor 13/PMK.2/2013 tentang Biaya Operasional dan Biaya Pendukung Penyelenggaraan Pengadaan Tanah Bagi Pembangunan Untuk Kepentingan Umum Yang bersumber dari Anggaran Pendapatan dan Belanja Negara;
5. Peraturan Kepala Badan Pertanahan Nasional Republik Indonesia Nomor 5 Tahun 2012 tentang Petunjuk Teknis Pelaksanaan Pengadaan Tanah Jo Peraturan Menteri Agraria dan Tata Ruang / Kepala Badan Pertanahan Nasional Nomor 6 tahun 2015 tentang Perubahan Atas Peraturan Kepala Badan Pertanahan Nasional Republik Indonesia Nomor 5 Tahun 2012 tentang Petunjuk Teknis Pelaksanaan Pengadaan Tanah.
6. Peraturan Gubernur Jawa Tengah Nomor 18 Tahun 2013 tentang Petunjuk Teknis Pelaksanaan Persiapan Pengadaan Tanah Bagi Pembangunan Untuk Kepentingan Umum;
7. Keputusan Gubernur Jawa Tengah Nomor 620/14 Tahun 2017 tentang Persetujuan Perpanjangan Atas Keputusan Gubernur Jawa Tengah Nomor 620/8 Tahun 2015 Tentang Persetujuan Pembaharuan Penetapan Lokasi Pembangunan Jalan Tol Trans Jawa di Provinsi Jawa Tengah;
8. Keputusan Kepala Kantor Wilayah Badan Pertanahan Nasional Provinsi Jawa Tengah Nomor 05/Pgd.Tnh/BPN.33/2015 Tanggal 25 Mei 2015 tentang Keputusan Penugasan Kepala Kantor Pertanahan Kabupaten/ Kota sebagai Ketua Pelaksana Pengadaan Tanah;

9. Keputusan Kepala Kantor Pertanahan Kabupaten Tegal, Nomor Tanggal 547/KEP-33.28/X/2017 Tentang Susunan Keanggotaan Pelaksana Pengadaan Tanah Proyek Jalan Tol Pejagan Pemalang (Kabupaten Tegal) Dan Sekretariat

MEMUTUSKAN :

- Menetapkan : KEPUTUSAN KETUA PELAKSANA PENGADAAN TANAH PROYEK JALAN TOL PEJAGAN PEMALANG (KABUPATEN TEGAL) TENTANG SATUAN TUGAS A PENGADAAN TANAH
- KESATU : Membentuk Satuan Tugas A Pengadaan Tanah yang selanjutnya disebut Satgas A dengan susunan keanggotaan sebagaimana dimaksud dalam lampiran Keputusan ini.
- KEDUA : Tugas Satgas A sebagaimana dimaksud dalam DIKTUM KESATU, paling kurang:
Melaksanakan Inventarisasi dan Identifikasi atas :
1. Penguasaan Tanah;
2. Pemilikan Tanah; dan
3. Penggunaan dan Pemanfaatan Tanah.
- KETIGA : Ketua Satgas A sebagaimana dimaksud dalam Diktum KESATU melaporkan hasil inventarisasi dan indentifikasi kepada Ketua Pelaksana Pengadaan Tanah dengan Berita Acara Hasil Inventarisasi dan Identifikasi.
- KEEMPAT : Biaya pelaksanaan tugas Satgas A sebagaimana dimaksud dalam Diktum KESATU dibebankan pada Kementerian Pekerjaan Umum Tahun Cq. Dirjen Bina Marga

Ditetapkan di Slawi

pada tanggal 31 Oktober 2017

Ketua Pelaksana Pengadaan Tanah



Tembusan :

1. Menteri Agraria dan Tata Ruang/Kepala Badan Pertanahan Nasional RI, di Jakarta;
2. Menteri Pekerjaan Umum Cq. Direktur Jenderal Bina Marga, di Jakarta;
3. Gubernur Provinsi Jawa Tengah, di Semarang;
4. Kepala Kantor Wilayah Badan Pertanahan Nasional Provinsi Jawa Tengah, di Semarang;
5. Bupati Kabupaten Tegal, di Slawi;

LAMPIRAN : SURAT KEPUTUSAN KETUA PELAKSANA PENGADAAN TANAH
Nomor : KEP.059/TOLPP-33.28/X/2017
Tanggal : 31 Oktober 2017

No.	Nama Petugas	Pangkat/Golongan	Jabatan Struktural/Jabatan Fungsional	Jabatan Pada Satgas A	Keterangan
1.	IRFA AL MAROTIB, ST. NIP. 19690505 199603 1 003	Penata Tk. I (III/d)	Kepala Seksi Infrastruktur Pertanahan	Ketua	Pembagian Tugas Diatur Oleh Ketua
2.	Ir. ZAENURI NIP. 19631019 199203 1 005	Penata Tk. I (III/d)	Kepala Subseksi Pengukuran dan Pemetaan Kadastral	Anggota	
3.	PURWANTO NIP. 19600917 198203 1 007	Penata Muda Tk. I (III/b)	Pengumpul Data Survey, Pengukuran, dan Pemetaan	Anggota	
4.	SUNARYO NIP. 19680326 199201 1 002	Penata Muda Tk. I (III/b)	Pengumpul Data Survey, Pengukuran, dan Pemetaan	Anggota	

Glasir, 31 Oktober 2017

Ketua Pelaksana Pengadaan Tanah



Drs. HERRY SUDHARTONO, M.Eng.Sc.
NIP. 19641021 199203 1 002

Lampiran 4: Satuan Tugas B Pengadaan Tanah di Kantor Pertanahan Kabupaten Tegal



**BADAN PERTANAHAN NASIONAL REPUBLIK INDONESIA
KANTOR PERTANAHAN KABUPATEN TEGAL
PROVINSI JAWA TENGAH**

**KEPUTUSAN KETUA PELAKSANA PENGADAAN TANAH
PROYEK JALAN TOL PEJAGAN PEMALANG (KABUPATEN TEGAL)
NOMOR : KEP. 060 /TOLPP-33.28/ X /2017
TENTANG**

TENTANG SATUAN TUGAS B PENGADAAN TANAH

KETUA PELAKSANA PENGADAAN TANAH

- Menimbang : 1. Bahwa sesuai Keputusan Kepala Kantor Pertanahan Kabupaten Tegal, Nomor 547/KEP-33.28/X/2017 Tanggal 31 Oktober 2017 Tentang Susunan Keanggotaan Pelaksana Pengadaan Tanah Proyek Jalan Tol Pejagan Pemalang (Kabupaten Tegal) Dan Sekretariat, sehingga perlu ditetapkan Satuan Tugas B Pengadaan Tanah.
- Mengingat : 1. Undang-undang Nomor 2 Tahun 2012 tentang Pengadaan Tanah Bagi Pembangunan Untuk Kepentingan Umum;
2. Peraturan Presiden Nomor 71 Tahun 2012 tentang Penyelenggaraan Pengadaan Tanah Bagi Pembangunan Untuk Kepentingan Umum Jo Peraturan Presiden Nomor 30 Tahun 2015 tentang Perubahan Ketiga Peraturan Presiden Nomor 71 Tahun 2012 tentang Penyelenggaraan Pengadaan Tanah Bagi Pembangunan Untuk Kepentingan Umum;
3. Peraturan Menteri Dalam Negeri Republik Indonesia Nomor 72 Tahun 2012 tentang Biaya Operasional dan Biaya Pendukung Penyelenggaraan Pengadaan Tanah Bagi Pembangunan Untuk Kepentingan Umum Yang Bersumber Dari Anggaran Pendapatan Dan Belanja Daerah
4. Peraturan Menteri Keuangan Nomor 13/PMK.2/2013 tentang Biaya Operasional dan Biaya Pendukung Penyelenggaraan Pengadaan Tanah Bagi Pembangunan Untuk Kepentingan Umum Yang bersumber dari Anggaran Pendapatan dan Belanja Negara;
5. Peraturan Kepala Badan Pertanahan Nasional Republik Indonesia Nomor 5 Tahun 2012 tentang Petunjuk Teknis Pelaksanaan Pengadaan Tanah Jo Peraturan Menteri Agraria dan Tata Ruang / Kepala Badan Pertanahan Nasional Nomor 6 tahun 2015 tentang Perubahan Atas Peraturan Kepala Badan Pertanahan Nasional Republik Indonesia Nomor 5 Tahun 2012 tentang Petunjuk Teknis Pelaksanaan Pengadaan Tanah.
6. Peraturan Gubernur Jawa Tengah Nomor 18 Tahun 2013 tentang Petunjuk Teknis Pelaksanaan Persiapan Pengadaan Tanah Bagi Pembangunan Untuk Kepentingan Umum;
7. Keputusan Gubernur Jawa Tengah Nomor 620/14 Tahun 2017 tentang Persetujuan Perpanjangan Atas Keputusan Gubernur Jawa Tengah Nomor 620/8 Tahun 2015 Tentang Persetujuan Pembaharuan Penetapan Lokasi Pembangunan Jalan Tol Trans Jawa di Provinsi Jawa Tengah;

8. Keputusan Kepala Kantor Wilayah Badan Pertanahan Nasional Provinsi Jawa Tengah Nomor 05/Pgd.Tnh/BPN.33/2015 Tanggal 25 Mei 2015 tentang Keputusan Penugasan Kepala Kantor Pertanahan Kabupaten/ Kota sebagai Ketua Pelaksana Pengadaan Tanah;
9. Keputusan Kepala Kantor Pertanahan Kabupaten Tegal, Nomor Tanggal 547/KEP-33.28/X/2017 Tentang Susunan Keanggotaan Pelaksana Pengadaan Tanah Proyek Jalan Tol Pejagan Pemalang (Kabupaten Tegal) Dan Sekretariat

MEMUTUSKAN :

- Menetapkan : KEPUTUSAN KETUA PELAKSANA PENGADAAN TANAH PROYEK JALAN TOL PEJAGAN PEMALANG (KABUPATEN TEGAL) TENTANG SATUAN TUGAS B PENGADAAN TANAH
- KESATU : Membentuk Satuan Tugas B Pengadaan Tanah yang selanjutnya disebut Satgas B dengan susunan keanggotaan sebagaimana dimaksud dalam lampiran Keputusan ini.
- KEDUA : Tugas Satgas B sebagaimana dimaksud dalam DIKTUM KESATU, paling kurang:
Melaksanakan Inventarisasi dan Identifikasi atas :
1. Pihak yang berhak atas tanah; dan
2. Obyek Pengadaan Tanah;
- KETIGA : Ketua Satgas B sebagaimana dimaksud dalam Diktum KESATU melaporkan hasil inventarisasi dan indentifikasi kepada Ketua Pelaksana Pengadaan Tanah dengan Berita Acara Hasil Inventarisasi dan Identifikasi.
- KEEMPAT : Biaya pelaksanaan tugas Satgas B sebagaimana dimaksud dalam Diktum KESATU dibebankan pada Kementerian Pekerjaan Umum Tahun Cq. Dirjen Bina Marga.

Ditetapkan di Slawi

pada Tanggal 31 Oktober 2017

Ketua Pelaksana Pengadaan Tanah



Drs. HERRY SUDIARTONO, M.Eng.Sc.

NIP. 9641021 199203 1 002

Tembusan :

1. Menteri Agraria dan Tata Ruang/Kepala Badan Pertanahan Nasional RI, di Jakarta;
2. Menteri Pekerjaan Umum Cq. Direktur Jenderal Bina Marga, di Jakarta;
3. Gubernur Provinsi Jawa Tengah, di Semarang;
4. Kepala Kantor Wilayah Badan Pertanahan Nasional Provinsi Jawa Tengah, di Semarang;
5. Bupati Kabupaten Tegal, di Slawi;
6. Dinas Pekerjaan Umum Kabupaten Tegal, di Slawi;
7. Dinas Pertanian, Perkebunan, dan Kehutanan, di Slawi.

LAMPIRAN II KEPUTUSAN KETUA PELAKSANA PENGADAAN TANAH

Nomor : KEP. 060 /TOLPP-33.28/ X /2017

Tanggal : 31 Oktober 2017

No.	Nama Petugas	Pangkat/Golongan	Jabatan Struktural/Jabatan Fungsional	Jabatan dalam Satuan Tugas B	Keterangan
1.	Makmuri, S.SiT NIP. 19681201 198903 1 002	Penata Tk. I (III/d)	Kepala Sub Seksi Penetapan Hak Tanah	Ketua	Desa Pekiringan, Desa Pegirikan, dan Desa Langgen Kec. Talang
2.	Moh. Fahmi Aras, A.Ptnh, SH, MH. NIP. 19680630 198903 1 001	Penata Tk. I (III/d)	Kepala Subseksi Pemanfaatan Tanah Pemerintah dan Penilaian Tanah	Anggota	Desa Gembong Kulon dan Desa Pasangan Kec. Talang
3.	Ujang Supardi NIP. 19620803 198903 1 005	Penata Muda Tk. I (III/b)	Analisis Penggunaan dan Pemanfaatan Tanah	Anggota	Desa Kalimati Kec. Adiwerna
4.	Casmito NIP. 19600217 198603 1 007	Penata Muda Tk. I (III/b)	Pengadministrasi Umum	Anggota	Desa Penarukan Kec. Adiwerna dan Desa Karangmangu Kec. Tarub
5.	Darwin NIP. 19650910 199203 1 006	Penata Muda Tk. I (III/b)	Staf Teknis Penaksiran Harga Bangunan, UPTD DPU Kecamatan Dukuhuri	Anggota	Desa Kalimati dan Penarukan Kec. Adiwerna, Desa Karangmangu Kec. Tarub
6.	Tarmudi NIP. 19720503 200701 1 014	Pengatur Muda Tk. I (II/b)	Staf Teknis Bidang Bina Program DPU Kabupaten Tegal	Anggota	Desa Langgen, Pasangan, Gembongkulon, Pekiringan, Pegirikan Kec. Talang
7.	Suprpto Edy Santosa, SP., MP. 19600122 198202 1 002	Pembina (IV/a)	Kepala Seksi Agribisnis Kehutanan	Anggota	Desa Kalimati dan Penarukan Kec. Adiwerna, Desa Karangmangu Kec. Tarub
8.	Jarodin, S.PKP NIP. 19630508 198709 1 003	Penata Tk. I (III/d)	Kepala Seksi Perencanaan dan Penyusunan Program	Anggota	Desa Langgen, Pasangan, Gembongkulon, Pekiringan, Pegirikan Kec. Talang

Slawi, 31 Oktober 2017

Ketua Pelaksana Pengadaan Tanah



Drs. HERVY SUDIARTONO, M.Eng.Sc.

NIP. 19641021 199203 1 002

Lampiran 5: Berita Acara Pelepasan Hak



**KEMENTERIAN AGRARIA DAN TATA RUANG/
BADAN PERTANAHAN NASIONAL
KANTOR PERTANAHAN KABUPATEN TEGAL
PROVINSI JAWA TENGAH**

Jln. A. Yani No. 7 Slawi, Telp./Fax. (0283) 491804, Tegal 52412, Email : bpnslawi@gmail.com

BERITA ACARA PELEPASAN HAK

Nomor : 61/PH/I/2018

Pada hari ini **Rabu** tanggal **Sepuluh** bulan **Januari** tahun **Dua Ribu Delapan Belas**, hadir dihadapan saya **Drs. Herry Sudiartono, M,Eng, Sc.** selaku Kepala Kantor Pertanahan Kabupaten Tegal.

Nama : NUR ROHYATI
Umur : 41 tahun
Pekerjaan : Karyawan Swasta
Alamat : Desa Debong Tengah RT/RW 003/006 Kec. Tegal Selatan Kab. Tegal

Selaku pemilik/pihak yang menguasai/pemegang Hak Milik Nomer **1194** Luas **227 m²**, terletak di Desa Penarukan Kecamatan Adiwerna Kabupaten Tegal Provinsi Jawa Tengah.

Dengan ini menyatakan melepaskan hak atas tanah tersebut diatas kepada Negara, dan menyerahkan seluruh alat bukti penguasaan/kepemilikan atas obyek pengadaan tanah (terlampir) kepada pelaksana pengadaan tanah, dan telah menerima ganti kerugian berupa uang sebesar **Rp. 123.581.154** terbilang : **Seratus Dua Puluh Tiga Juta Lima Ratus Delapan Puluh Satu Ribu Seratus Lima Puluh Empat Rupiah**.

Sebagai pihak yang melepaskan hak atas tanah tersebut, kami menjamin bahwa :

- atas tanah tersebut tidak terkena sita dan tidak tersangkut dalam suatu perkara;
- tanah tersebut tidak dibebani dengan Hak Tanggungan/tidak dijadikan jaminan hutang dengan cara apapun;
- tanah tersebut belum pernah diserahkan kepada pihak lain dengan cara apapun; dan
- tidak ada pihak lain yang turut mempunyai/memiliki hak atas tanah tersebut.

Apabila dikemudian hari ternyata ada pihak lain yang mempunyai/memiliki hak atas tanah tersebut, kami bersedia menanggung segala akibat dari penyerahan tanah/pelepasan hak ini.

Demikian pelepasan hak ini kami buat dengan sebenarnya, tanpa adanya ancaman/paksaan dari pihak lain untuk dapat dipergunakan sebagaimana mestinya.

Telah dicatat dalam daftar No.

Kepala Kantor Pertanahan
Kabupaten Tegal



Drs. HERRY SUDIARTONO, M,Eng, Sc.
NIP. 19641021 199203 1 002

Pihak yang berhak



NUR ROHYATI

Lampiran 6: Undangan Sosialisasi untuk Pembangunan Jalan Tol Ruas Pejagan – Pemalang



**PANITIA PENGADAAN TANAH
(PPT)
KABUPATEN TEGAL**
SEKRETARIAT : JL. A. YANI NO. 7 SLAWI, TELP.
(0283) 491804

Slawi, 27 September 2017

Nomor : *D.S.P.* TOL PP-33.28/IX/2017
Lampiran :
Perihal : Undangan

Kepada Yth.

1. Anggota Pelaksana Pengadaan Tanah Jalan Tol di Wilayah Kabupaten Tegal;
2. Pejabat Pembuat Komitmen Jalan Tol Ruas Pejagan – Pemalang di Tegal;
3. Para Pemilik Tanah, Bangunan atau Tanaman

Sdr.

Di

TEMPAT

Mengharap dengan hormat atas kehadiran Saudara pada :

Hari/Tanggal : Selasa, 3 Oktober 2017
Jam : 09.00 WIB s/d Selesai,
Tempat : Balai Desa Kalimati Kec. Adiwerna Kab. Tegal
Keperluan : Sosialisasi Kekurangan Lahan yang akan digunakan untuk Pembangunan Jalan Tol Ruas Pejagan – Pemalang.

Demikian atas perhatian dan kehadirannya disampaikan terima kasih.

Ketua Pelaksana Pengadaan Tanah
Kabupaten Tegal




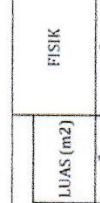


Drs. HERRY SUDIARTONO, M.Eng., Sc
NIP.19641021 199203 1 002

Tembusan : Kepada Yth.








1. Bupati Tegal di Slawi;
2. Kakanwil BPN Provinsi Jawa Tengah di Semarang
3. Arsip

Lampiran 7: Daftar Penerima Uang Ganti Kerugian di Desa Penarukan Kecamatan Adiwerna, Kabupaten Tegal

DAFTAR PENERIMA UANG GANTI KERUGIAN (UGK)
DI DESA PEARUKAN KECAMATAN ADIWERNA
KABUPATEN TEGAL

No	NAMA PEMILIK	NOMOR INDUK BIDANG	TANAH		FISIK	NON FISIK	BESARNYA NILAI GANTI KERUGIAN	TANDA TANGAN	
			ALAS HAK	LUAS (m ²)					
1	1	2	3	4	5	6	7	8 = (6+7)	9
1	NUR ROHYATI No. KTP : 3376036501770001 Bank : PT. Bank Mandiri (Persero) Tbk Cabang Tegal 1390018661573	11.35.11.05.01905	HM. 1194 Non Pertanian	227	Rp 115.497.600	Rp 8.083.554	Rp 123.581.154	1.	
2	DJAENAL ARIFIN/ BENGKOK No. KTP : 337403160580003 Bank : PT. Bank Mandiri (Persero) Tbk Cabang Tegal 1390018661672	11.35.11.05.01906	C. P. S. Pertanian	3.234	Rp 735.573.300	Rp 65.323.746	Rp 800.897.046	2.	
3	SOLEH ABDULLAH ALWI No. KTP : 3329071706700004 Bank : PT. Bank Mandiri (Persero) Tbk Cabang Tegal 1390018661698	11.35.11.05.01908	C. 1043 P. 15 S. I Pertanian	1.295	Rp 296.386.000	Rp 24.702.649	Rp 321.088.649	3.	
4	TARISI No. KTP : 3328114107630030 Bank : PT. Bank Mandiri (Persero) Tbk Cabang Tegal 1390018661565	11.35.11.05.01909	HM. 357 Pertanian	15	Rp 3.620.250	Rp 897.496	Rp 4.517.746	4.	
5	DANISAH No. KTP : 3328115603470001 Bank : PT. Bank Mandiri (Persero) Tbk Cabang Tegal 1390018661748	11.35.11.05.01910	C. 1239 P. 34 S. III Pertanian	36	Rp 9.315.100	Rp 1.089.697	Rp 10.404.797	5.	DANISAH

1	2	3	4	5	6	7	8 = (6+7)	9
6	RATINI No. KTP : 3328115102600003 Bank : PT. Bank Mandiri (Persero) Tbk Cabang Tegal 1390018661599	11.35.11.05.01911	C. 27 P. 34 S III Pertanian	287	Rp 66.612.700	Rp 3.373.614	Rp 69.986.314	6. Ratih
7	WARSONO No. KTP : 3328112008700006 Bank : PT. Bank Mandiri (Persero) Tbk Cabang Tegal 1390018661508	11.35.11.05.01912	C. 27 P. 34 S III Pertanian	450	Rp 101.070.000	Rp 16.033.330	Rp 117.103.330	7. Jmt.
8	RATINI No. KTP : 3328115102600003 Bank : PT. Bank Mandiri (Persero) Tbk Cabang Tegal 1390018661581	11.35.11.05.01913	C. 27 P. 34 S III Pertanian	103	Rp 23.147.300	Rp 1.556.534	Rp 24.703.834	8. Ratih
9	KOTIDJAH No. KTP : 3328110107590126 Bank : PT. Bank Mandiri (Persero) Tbk Cabang Tegal 1390018661532	11.35.11.05.01914	HM.397 L.2650 Pertanian	143	Rp 34.706.100	Rp 1.946.643	Rp 36.652.743	9. Kuf
10	SUKWAD No. KTP : 3328110107420188 Bank : PT. Bank Mandiri (Persero) Tbk Cabang Tegal 1390018661730	11.35.11.05.01915	HM.388 L.990 Pertanian	69	Rp 16.651.425	Rp 1.337.298	Rp 17.988.723	10. Sakwade
11	SUKWAD No. KTP : 3328110107420188 Bank : PT. Bank Mandiri (Persero) Tbk Cabang Tegal 1390018661722	11.35.11.05.01916	HM.392 L.877 Pertanian	53	Rp 12.790.225	Rp 1.206.983	Rp 13.997.208	11. Sakwade

1	2	3	4	5	6	7	8 = (6+7)	9
12	SUKWAD No. KTP : 3328110107420188 Bank : PT. Bank Mandiri (Persero) Tbk Cabang Tegal 1390018661714	11.35.11.05.01917.	HM. 1098 L. 1585 Pertanian	101	Rp 24.411.700	Rp 1.599.207	Rp 26.010.907	12. 
13	SUKWAD No. KTP : 3328110107420188 Bank : PT. Bank Mandiri (Persero) Tbk Cabang Tegal 1390018661706	11.35.11.05.01918	C. 304 P. 34 S. III	111	Rp 25.097.100	Rp 2.008.920	Rp 27.106.020	13. 
14	SUNARTI No. KTP : 3328114107620085 Bank : PT. Bank Mandiri (Persero) Tbk Cabang Tegal 1390018661607	11.35.11.05.01919	C. 680 P. 34 S. III Pertanian	160	Rp 35.936.000	Rp 11.849.135	Rp 47.785.135	14. 
15	KARNOTO HADI No. KTP : 3328112111490001 Bank : PT. Bank Mandiri (Persero) Tbk Cabang Tegal 1390018661623	11.35.11.05.01920	HM. 385 L. 1605 Pertanian	105	Rp 25.221.000	Rp 2.017.604	Rp 27.238.604	15. 
16	KARNOTO HADI No. KTP : 3328112111490001 Bank : PT. Bank Mandiri (Persero) Tbk Cabang Tegal 1390018661631	11.35.11.05.01921	HM. 353 L. 2680 Pertanian	114	Rp 27.382.800	Rp 2.124.087	Rp 29.506.887	16. 
17	SUNARTI No. KTP : 3328114107620085 Bank : PT. Bank Mandiri (Persero) Tbk Cabang Tegal 1390018661615	11.35.11.05.01922	HM. 355 L. 5370 Pertanian	242	Rp 58.400.650	Rp 2.813.556	Rp 61.214.206	17. 
18	BAMBANG PRAYITNO No. KTP : 3328110106780003 Bank : PT. Bank Mandiri (Persero) Tbk Cabang Tegal 1390018661755	11.35.11.05.01923	HM. 298 L. 845 Pertanian	38	Rp 9.175.100	Rp 1.084.972	Rp 10.260.072	18. 

1	2	3	4	5	6	7	8 = (6.7)	9
19	ASMO No. KTP : 332811708550011 Bank : PT Bank Mandiri (Persero) Tbk Cabang Tegal 1390018661557	11.35.11.05.01924	HM.375 L.1705 Pertanian	75	Rp 18.108.750	Rp 1.386.483	Rp 19.495.233	19.
20	ARBI JOHARI, SE No. KTP : 3328110110850003 Bank : PT Bank Mandiri (Persero) Tbk Cabang Tegal 1390018661516	11.35.11.05.01925	C.304 P.34 S. III	101	Rp 21.212.525	Rp 1.491.235	Rp 22.703.760	20.
21	KAMILAH No. KTP : 3328115611880008 Bank : PT Bank Mandiri (Persero) Tbk Cabang Tegal 1390018661524	11.35.11.05.01926	HM.1485 L.1504 Pertanian	132	Rp 29.647.200	Rp 11.079.656	Rp 40.726.856	21.
22	KARILAH No. KTP : 3328115203680013 Bank : PT Bank Mandiri (Persero) Tbk Cabang Tegal 1390018661540	11.35.11.05.01927	C.1573 P.34 S. III Pertanian	162	Rp 33.841.800	Rp 11.745.983	Rp 45.587.783	22.

Tegal, 10 Januari 2018



Pejabat Pembahut Komitmen
Pemerintah Daerah Kabupaten Tegal
USMAN MUCHTAROM, SH.

Nip. 19712171992081001

Lampiran 8: Surat Ijin Penelitian



**KEMENTERIAN AGRARIA DAN TATA RUANG/
BADAN PERTANAHAN NASIONAL
KANTOR PERTANAHAN KABUPATEN TEGAL
PROVINSI JAWA TENGAH**

Jln. A. Yani No. 7 Slawi, Telp./Fax. (0283) 491804, Tegal 52412, Email : bpnslawi@gmail.com

SURAT KETERANGAN

Nomor : 280/KPT-33.2D/V1/2019

Dasar Surat Ketua Program Studi Fakultas Hukum Universitas Muhammadiyah Yogyakarta Nomor 128 / A.4-II / XII / 2018 tanggal 3 Desember 2018 Hal Izin Pra Penelitian, Kepala Kantor Pertanahan Kabupaten Tegal memberi keterangan sebagai berikut:

Nama : Intan Febramadhani
NIM : 20150610266
Alamat Rumah : Jl. Ngentak Patma Residence Bangunjiwo Kasihan Bantul

Yang bersangkutan telah selesai melaksanakan Penelitian di Kantor Pertanahan Kabupaten Tegal, dalam rangka penyusunan Karya Tulis Ilmiah (Skripsi) yang berjudul "PENGADAAN TANAH BAGI PELAKSANAAN PEMBANGUNAN UNTUK KEPENTINGAN UMUM DALAM PROYEK JALAN TOL PEJAGAN PEMALANG DI KABUPATEN TEGAL".

Demikian untuk menjadi maklum dan dapat dipergunakan seperlunya.

Slawi, 21 Juni 2019

An. KEPALA KANTOR PERTANAHAN
KABUPATEN TEGAL

Kepala Sub Bagian Tata Usaha



Rr. RANI RISSANANTI, SH.

NIP. 19620913 198903 2 002



NASKAH PUBLIKASI MAHASISWA

No. 052/MLS-PK/VIII/2019

Yang bertanda tangan dibawah ini, menerangkan bahwa:

Nama : Intan Febramadhani

NIM : 20150610266

Judul : Analisis Yuridis Pengadaan Tanah untuk Kepentingan Umum Jalan Tol
Pejagan-Pemalang

Mahasiswa tersebut diatas telah mengumpulkan Naskah Publikasi Mahasiswa dan sudah diperiksa oleh tim **Jurnal Media of Law and Sharia** Fakultas Hukum dan sesuai dengan format yang telah ditetapkan oleh Fakultas Hukum Universitas Muhammadiyah Yogyakarta.

Ketua Redaksi,



Dr. King Faisal Sulaiman

Mengetahui, 2 Agustus 2019

Yang memeriksa;

Herlin Aniko, S.Pd.



PERPUSTAKAAN
UNIVERSITAS MUHAMMADIYAH YOGYAKARTA
Terakreditasi "A" (Perpustakaan Nasional RI No: 29/1/ce/XII.2014)

Perpustakaan Universitas Muhammadiyah Yogyakarta menyatakan bahwa Skripsi atas:

Nama : Intan Febramadhani
NIM : 20150610266
Prodi : Ilmu Hukum
Judul : PENGADAAN TANAH BAGI PELAKSANAAN
PEMBANGUNAN UNTUK KEPENTINGAN UMUM DALAM
PROYEK JALAN TOL PEJAGAN PEMALANG DI KABUPATEN
TEGAL
Dosen Pembimbing : Sunarno, SH., M.Hum

Telah dilakukan tes Turnitin filter 1%, dengan indeks similaritasnya sebesar 16%.
Semoga surat keterangan ini dapat digunakan sebagaimana mestinya.

Mengetahui
Ka. Ur. Pengelolaan

Laela Niswatin, S.I.Pust

Yogyakarta, 02-07-2019
yang melaksanakan pengecekan

Ikram Al- Zein, S.Kom.I