

LAMPIRAN

Lampiran 1. Hasil Analisis Tanah di BPTP Yogyakarta

No.	Parameter Uji	Tanah TH. 16. 303	Satuan	Metode
1	Tekstur			Hydrometer
	Pasir	17	%	
	Debu	31	%	
	Liat	52	%	
2	P ₂ O ₅ Potensial	38	mg/100g	HCl 25 %
3	K ₂ O Potensial	27	mg/100g	HCl 25 %
4	Ca-dd	3.42	Cmol(+)/kg-1	AAS IK. 5.4.f
5	Mg-dd	1.92	Cmol(+)/kg-1	AAS IK. 5.4.f
6	K-dd	4.88	Cmol(+)/kg-1	AAS IK. 5.4.f
7	Na-dd	0.04	Cmol(+)/kg-1	AAS IK. 5.4.f
8	KTK	10.70	Cmol(+)/kg-1	Destilasi IK. 5.4.f
9	Kejuhan basa	95.90	%	Kalkulasi

Hasil analisis ini hanya berlaku untuk sampel yang dimaksud

“ Tidak dibenarkan
menggunakan sebagian /
seluruh isi hasil analisis ini,
tanpa izin Laboratorium
BPTP Yogyakarta dan pemilik
hasil analisis”

Yogyakarta, 4 Maret 2016
Deputy Manajer Teknis,

Widada, A.Md
NIP. 196807121999031001

Hal. 1./1

Lampiran 2. Data Curah Hujan



BADAN METEOROLOGI KLIMATOLOGI DAN GEOFISIKA
STASIUN GEOFISIKA KLAS I YOGYAKARTA
POS KLIMATOLOGI

Jalan: Kabupaten Km 5.5 Duwet Sendangadi Mlati Sleman DIY
 Tlp. (0274)2880151/2880152 Email: staklim.yogya@gmail.com

PELAYANAN JASA INFORMASI KLIMATOLOGI

DATA : CURAH HUJAN BULANAN
 PERIODE : 2011 - 2016
 SATUAN : MILIMETER (MM)
 LOKASI PENGAMATAN : Pos Pengamatan Dlingo
 KOORDINAT : 07° 54' 30.9" LS, 110° 29' 32.3" BT

DATA CURAH HUJAN BULANAN
POS PENGAMATAN DLINGO, KAB. BANTUL
TAHUN : 2011 - 2016

Tahun	Jan	Feb	Mar	Apr	Mei	Jun	Jul	Ags	Sep	Okt	Nov	Des
2011	450	480	210	260	275	-	-	-	-	30	191	261
2012	361	486	316	195	165	40	-	-	-	104	216	339
2013	694	602	148	270	165	291	94	-	-	39	379	361
2014	307	367	207	232	81	73	68	-	-	-	325	420
2015	354	289	529	329	88	39	-	-	-	-	92	219
2016	95	X	X	X	X	X	X	X	X	X	X	X

KETERANGAN :

X	Tidak ada data
-	Tidak ada hujan

A.N KEPALA,
 KOORDINATOR OPERASIONAL




DJOKO BUDIJO, S.Si, M.Si
 NIP. 197106211995031001

Sleman, 09 Februari 2016
 PEMBERI INFORMASI

Andriyas Aryo P.
 ANDRIYAS ARYO P., M.Si
 NIP. 197906102001121001

Lampiran 3. Data Kelembaban Udara



BADAN METEOROLOGI KLIMATOLOGI DAN GEOFISIKA
STASIUN GEOFISIKA KLAS I YOGYAKARTA
POS KLIMATOLOGI
 Jalan Kabupaten Km 5.5 Duwet Sendangadi Mlati Sleman DIY
 Tlp. (0274)2880151/2880152 Email: staklim.yogya@gmail.com

PELAYANAN JASA INFORMASI KLIMATOLOGI
 DATA : KELEMBABAN UDARA
 PERIODE : 2011 - 2015
 SATUAN : persen (%)
 LOKASI PENGAMATAN : Stasiun Geofisika Klas I Yogyakarta
 KOORDINAT : 07o 49' 23.1" LS, 110o 18' 44.5" BT


DATA KELEMBABAN UDARA BULANAN
STASIUN GEOFISIKA KLAS I YOGYAKARTA
TAHUN : 2011 - 2015

Tahun	Jan	Feb	Mar	Apr	Mei	Jun	Jul	Ags	Sep	Okt	Nov	Des
2011	84	82	85	85	82	80	77	73	67	65	76	X
2012	83	83	87	X	X	X	X	X	X	X	87	88
2013	88	89	86	87	89	90	86	83	81	80	84	88
2014	89	87	84	87	85	X	85	78	78	76	85	88
2015	85	86	87	88	84	82	82	79	77	75	81	X


KETERANGAN :

X	Tidak ada data
-	Tidak ada hujan


A.N KEPALA,
 KOORDINATOR OPERASIONAL



DIJKO BUDIONO, S.Si, M.Si
 NIP. 197106211995031001



Sleman, 09 Februari 2016
 PEMBERI INFORMASI



ANDRIYAS ARYO P., Msi
 NIP. 197906102001121001

Lampiran 4. Data Suhu Udara



BADAN METEOROLOGI KLIMATOLOGI DAN GEOFISIKA
STASIUN GEOFISIKA KLAS I YOGYAKARTA
POS KLIMATOLOGI

Jalan Kabupaten Km 5,5 Duwet Sendangadi Mlati Sleman DIY
 Tlp. (0274)2880151/2880152 Email: staklim.yogya@gmail.com

PELAYANAN JASA INFORMASI KLIMATOLOGI

DATA : SUHU UDARA
 PERIODE : 2011 - 2015
 SATUAN : Derajat Celcius (oC)
 LOKASI PENGAMATAN : Stasiun Geofisika Klas I Yogyakarta
 KOORDINAT : 07o 49' 23.1" LS, 110o 18' 44.5" BT

DATA SUHU UDARA BULANAN
STASIUN GEOFISIKA KLAS I YOGYAKARTA
TAHUN : 2011 - 2015

Tahun	Jan	Feb	Mar	Apr	Mei	Jun	Jul	Ags	Sep	Okt	Nov	Des
2011	25.8	25.9	25.7	25.8	26.1	25.3	24.8	24.6	26.8	28.2	27.3	X
2012	26.0	26.1	25.3	X	X	X	X	X	X	X	27.0	26.6
2013	26.4	26.4	27.0	27.2	26.7	26.2	25.5	25.1	25.6	27.1	26.3	26.0
2014	25.8	26.1	26.8	26.7	27.1	X	25.3	25.3	25.5	27.5	26.7	26.0
2015	26.2	26.2	26.3	26.4	26.2	25.2	24.6	24.8	25.6	26.8	27.8	26.9

KETERANGAN :

X	Tidak ada data
-	Tidak ada hujan

A.N-KEPALA,
 KOORDINATOR OPERASIONAL



Hd.
 DJOKO BUDIONO, S.Si, M.Si
 NIP. 197106211995031001

Sleman, 09 Februari 2016
 PEMBERI INFORMASI

Andriyas Aryo P.
 ANDRIYAS ARYO P., Msi
 NIP. 197906102001121001

Lampiran 5. Hasil Analisis Tanah di Laboratorium Tanah FP UMY



LAB TANAH & PUPUK
 FAKULTAS PERTANIAN UNIVERSITAS MUHAMMADIYAH YOGYAKARTA
 Kampus Terpadu : Jl. Lingkar Selatan, Tamantirto Kasihan Yogyakarta 55181
 Telp (0274) 387656 Extensi 246

LAPORAN HASIL UJI

Nama : Livi Takliviayah
 Sample tanah : 1 unit
 Macam Uji : Kadar Lengas, C organic dan N Total Tanah Mangunan

Sample	Kadar Lengas (%)	Kadar C (%)	Bahan Organik (%)	N Total (%)	c/n Ratio
Tanah Mangunan	9.83	1.49	2.58	0.46	19.48



Jogjakarta, 23 Februari 2016

Kepala Laboratorium Ilmu Tanah



Ir.Mulyono, MP

Lampiran 6. Surat Ijin Penelitian

	PEMERINTAH KABUPATEN BANTUL BADAN PERENCANAAN PEMBANGUNAN DAERAH (B A P P E D A) Jln. Robert Wolter Monginsidi No. 1 Bantul 55711, Telp. 367533, Fax. (0274) 367796 Website: bappeda.bantulkab.go.id Webmail: bappeda@bantulkab.go.id
SURAT KETERANGAN/IZIN	
Nomor : 070 / Reg / 4515 / S1 / 2015	
Menunjuk Surat	Dari : Fakultas Pertanian UMY Nomor : 228/c.6-III/FP/XII/2015 Tanggal : 11 Desember 2015 Perihal : IJIN PENELITIAN
Mengingat	a. Peraturan Daerah Nomor 17 Tahun 2007 tentang Pembentukan Organisasi Lembaga Teknis Daerah Di Lingkungan Pemerintah Kabupaten Bantul sebagaimana telah diubah dengan Peraturan Daerah Kabupaten Bantul Nomor 16 Tahun 2009 tentang Perubahan Atas Peraturan Daerah Nomor 17 Tahun 2007 tentang Pembentukan Organisasi Lembaga Teknis Daerah Di Lingkungan Pemerintah Kabupaten Bantul; b. Peraturan Gubernur Daerah Istimewa Yogyakarta Nomor 18 Tahun 2009 tentang Pedoman Pelayanan Perijinan, Rekomendasi Pelaksanaan Survei, Penelitian, Pengembangan, Pengkajian, dan Studi Lapangan di Daerah Istimewa Yogyakarta; c. Peraturan Bupati Bantul Nomor 17 Tahun 2011 tentang Ijin Kuliah Kerja Nyata (KKN) dan Praktek Lapangan (PL) Perguruan Tinggi di Kabupaten Bantul.
Diizinkan kepada	
Nama	: LIVI TAKLIVIAH
P. T / Alamat	: Fakultas Pertanian UMY Jl. Lingkar Selatan, Tamantirto, Kasihan Bantul
NIP/NIM/No. KTP	: 20120210016
Nomor Telp./HP	: 08997668278
Tema/Judul Kegiatan	: KAJIAN KESESUAIAN LAHAN UNTUK TANAMAN DURIAN (DURIOS ZIBETHINUS MURR.) DI KEBUN BUAH MANGUNAN KECAMATAN DLINGO KABUPATEN BANTUL
Lokasi	: Kebun Buah Mangunan Kecamatan Dlingo Kabupaten Bantul
Waktu	: 15 Desember 2015 s/d 15 Maret 2016
Dengan ketentuan sebagai berikut :	
<ol style="list-style-type: none"> 1. Dalam melaksanakan kegiatan tersebut harus selalu berkoordinasi (menyampaikan maksud dan tujuan) dengan institusi Pemerintah Desa setempat serta dinas atau instansi terkait untuk mendapatkan petunjuk seperlunya; 2. Wajib menjaga ketertiban dan mematuhi peraturan perundangan yang berlaku; 3. Izin hanya digunakan untuk kegiatan sesuai izin yang diberikan; 4. Pemegang izin wajib melaporkan pelaksanaan kegiatan bentuk <i>softcopy</i> (CD) dan <i>hardcopy</i> kepada Pemerintah Kabupaten Bantul c.q Bappeda Kabupaten Bantul setelah selesai melaksanakan kegiatan; 5. Izin dapat dibatalkan sewaktu-waktu apabila tidak memenuhi ketentuan tersebut di atas; 6. Memenuhi ketentuan, etika dan norma yang berlaku di lokasi kegiatan; dan 7. Izin ini tidak boleh disalahgunakan untuk tujuan tertentu yang dapat mengganggu ketertiban umum dan kestabilan pemerintah. 	
Dikeluarkan di : B a n t u l Pada tanggal : 15 Desember 2015	
Kepala, Kepala Bidang Data Penelitian dan Pengembangan, a.b. Kasubbid. Litbang	
 Heny Endrawati, S.P., M.P. NIP. 197106081998032004	
Tembusan disampaikan kepada Yth.	
<ol style="list-style-type: none"> 1. Bupati Kab. Bantul (sebagai laporan) 2. Kantor Kesatuan Bangsa dan Politik Kab. Bantul 3. Ka. Dinas Pertanian dan Kehutanan Kab. Bantul 4. Camat Dlingo 5. Lurah Desa Mangunan, Kec. Dlingo 6. Pengelola Kebun Buah Mangunan 	