

**IDENTIFIKASI DAN PENATAAN KAWASAN AGROWISATA
SALAK PONDOH BANGUNKERTO KECAMATAN TURI
SLEMAN**

SKRIPSI



Oleh:
Tri Haryanto
20090210011
Program Studi Agroteknologi

**FAKULTAS PERTANIAN.
UNIVERSITAS MUHAMMADIYAH YOGYAKARTA
YOGYAKARTA
2014**

**IDENTIFIKASI DAN PENATAAN KAWASAN AGROWISATA SALAK
PONDOH BANGUNKERTO KECAMATAN TURI SLEMAN**

SKRIPSI

Diajukan Guna Memenuhi Persyaratan untuk Memperoleh
Gelar Sarjana pada Fakultas Pertanian Program Studi Agroteknologi
Universitas Muhammadiyah Yogyakarta



**FAKULTAS PERTANIAN
UNIVERSITAS MUHAMMADIYAH YOGYAKARTA
YOGYAKARTA**

2014

Skripsi yang berjudul
**IDENTIFIKASI DAN PENATAAN KAWASAN AGROWISATA SALAK
PONDOH BANGUNKERTO KECAMATAN TURI SLEMAN**

Yang dipersiapkan dan disusun oleh


Tri Haryanto
20090210011


Telah dipertahankan didepan Dewan Penguji
Pada tanggal 19 Juli 2014

Skripsi tersebut telah diterima sebagai persyaratan yang diperlukan
Guna memperoleh derajat Sarjana Pertanian


Pembimbing/Penguji Utama

Anggota Penguji


Lis Noer Aini, S.P., M. Si
NIK. 19730724.200004.133051


Ir. Agus Nugroho Setiawan, M.P
NIK. 19680831.199202.133012

Pembimbing/Penguji Pendamping


Ir. Gatot Sapanangkat, M.P
NIK. 19621021.199103.1003

Yogyakarta, 8 September 2014

Dekan
Fakultas Pertanian
Universitas Muhammadiyah Yogyakarta



Ir. Saeriyah, M.S
NIK. 19610918.199103.2001

PERNYATAAN

Dengan ini saya menyatakan bahwa:

1. Karya tulis ini asli dan belum pernah diajukan untuk mendapatkan gelar akademik, baik di Universitas Muhammadiyah Yogyakarta (UMY) maupun di perguruan tinggi lainnya;
2. Karya tulis ini murni gagasan, rumusan dan penilaian saya sendiri, tanpa bantuan pihak lain, kecuali arahan Tim Pembimbing;
3. Karya tulis ini murni gagasan, rumusan dan penilaian saya setelah mendapat arahan dan saran dari Tim Pembimbing. Oleh karena itu, saya menyetujui pemanfaatan karya tulis ini dalam berbagai forum ilmiah, maupun pengembangannya dalam bentuk karya ilmiah lain oleh Tim Pembimbing;
4. Dalam karya tulis ini tidak terdapat karya atau pendapat yang telah ditulis atau dipublikasikan orang lain, kecuali secara tertulis dengan jelas dicantumkan sebagai acuan dalam naskah dengan disebutkan nama pengarang dan dicantumkan dalam daftar pustaka;
5. Pernyataan ini saya buat sesungguhnya dan apabila di kemudian hari terdapat penyimpangan dan ketidakbenaran dalam pernyataan ini, maka saya bersedia menerima sanksi akademik berupa pencabutan gelar yang telah saya peroleh, serta sanksi lainnya sesuai dengan norma yang berlaku

MOTTO

Ketika Kita Mau Berusaha, Semua Pasti Akan Bisa

Percayalah Pada Kemampuan Diri Sendiri, dan Jangan Selalu Berpangku tangan Kepada Orang Lain

Jangan sia-siakan Hari-harimu, Lakukanlah apa yang Seharusnya diperintahkan Untuk dilakukan dan Tinggalkanlah apa yang tidak pantas untuk dilakukan

Berusahalah Setiap Waktu, dan Janganlah Mudah Mengeluh

... ..

PERSEMBAHAN

Syukur Alhamdulillah kepadamu ya rabb... segala puji, syukur dan sanjungan hanya kepamau ya Allah, sehingga penulis dapat menyelesaikan skripsi dan studi. Tak lupa shalawat serta salam kepada junjungan kita Nabi Muhammad SAW

Karya ini, ku persembahkan untuk:

Orang tuaku, orang tua Asuhku (ibu farida), Bp Drs. M. Zaenuri, M.Si, dan Seluruh Pengurus Panti Asuhan Ning Amriyah Soepardo yang telah mau membimbing, memberi ilmu dan menyantuniq sampai saat ini, serta kepada seluruh orang yang telah banyak berjasa kepadaku. Semoga selalu diberi kesehatan serta semua amal ibadah dapat diterima oleh Allah SWT...Aminn ya Rabb....

KATA PENGANTAR

Assalamu'alaikum Wr Wb

Syukur alhamdulillah, segala puji dan syukur penulis panjatkan pada sang maha pencipta ALLAH SWT yang telah memberikan rahmat dan hidayahnya sehingga penulis dapat menyelesaikan skripsi yang berjudul “Identifikasi dan Penataan Kawasan Agrowisata Salak Pondoh Bangunkerto Kecamatan Turi Sleman”. Skripsi ini disusun guna memnuhi syarat menyelesaikan pendidikan S-1 untuk memperoleh gelar Sarjana Pertanian pada Fakultas Pertanian Program Studi Agrotwknologi Universitas Muhammadiyah Yogyakarta.

Penulis menyadari bahwa selama penelitian dan penyusunan skripsi ini terbantukan oleh berbagai pihak. Dalam kesempatan ini penulis mengucapkan banyak terimakasih kepada:

1. Lis Noer Aini, S.P, M. Si selaku Dosen Pembimbing Utama yang telah berkenan meluangkan waktu untuk memberikan bimbingan, memberi saran, kritik dan motivasi kepada penulis untuk menyelesaikan skripsi ini.
2. Ir. Gatot Supangkat, M.P., selaku Dosen Pembimbing Pendamping dan Dosen Pembimbing Akademik yang telah berkenan meluangkan waktu untuk membimbing, memberi saran, kritik dan motivasi kepada penulis untuk menyelesaikan skripsi ini.
3. Ir. Agus Nugroho Setiawan, M.P selaku Dosen Penguji Skripsi atas segala saran-saran yang dapat membangun semangat dan motivasi penulis.

5. Dr. Innaka Ageng Rineksane, S.P, M.P Selaku Ketua Program Studi Agroteknologi Fakultas Pertanian Universitas Muhammadiyah Yogyakarta
6. Pak Wawan, serta seluruh Staff TU Fakultas Pertanian Universitas Muhammadiyah Yogyakarta yang telah banyak membantu dalam urusan perizinan.
7. Bapak Marwadi, Amd, Pengurus Agrowisata Salak Pondoh Bangunkerto, serta masyarakat sekitar kawasan Agrowisata Salak Pondoh yang telah banyak membantu dalam perizinan penelitian, penyediaan data, dan informasi.
8. Keluarga KALPATARU yang telah meluangkan waktu, banyak membantu dalam pencarian data, motivasi, dan dukungan.
9. Teman-teman Agroteknologi 2009 atas motivasi, dan rasa persaudaraan.
10. Pihak-pihak lain yang tidak dapat disebutkan satu persatu, terimakasih atas

DAFTAR ISI

KATA PENGANTAR.....	viii
DAFTAR ISI.....	ix
DAFTAR TABEL.....	x
DAFTAR GAMBAR.....	xi
DAFTAR LAMPIRAN.....	xii
INTISARI.....	xiii
ABSTRACT.....	xiv
I. PENDAHULUAN.....	1
A. Latar Belakang.....	1
B. Perumusan Masalah.....	4
C. Tujuan Penelitian.....	4
D. Manfaat Penelitian.....	5
E. Batasan Studi.....	5
F. Kerangka Fikir.....	5
II. TINJAUAN PUSTAKA.....	7
A. Agrowisata.....	7
B. Identifikasi dan Perencanaan Penataan Kawasan Agrowisata.....	13
III. KARAKTERISTIK WILAYAH STUDI.....	14
A. Kondisi Geografis.....	14
B. Kondisi Sosial.....	16
IV. TATA CARA PENELITIAN.....	19
A. Tempat dan Waktu Penelitian.....	19
B. Metode Penelitian dan Analisis Data.....	19
C. Jenis Data.....	21
D. Luaran Penelitian.....	23
E. Jadwal Penelitian.....	23
V. HASIL DAN PEMBAHASAN.....	24
A. Kondisi Fisik Kawasan Agrowisata.....	24
B. Kondisi Sosial Masyarakat Kawasan Agrowisata.....	28
C. Kondisi Eksisting Agrowisata Salak Pondoh.....	31
D. Persepsi Masyarakat.....	33
E. re-Planning Agrowisata Salak Pondoh.....	45
1. Perencanaan Penataan Kebun Salak Pondoh.....	45
2. Perencanaan Desain Taman Air.....	46
3. Perencanaan Desain Kolam Renang.....	47
4. Perencanaan Desain Kamar mandi & ganti.....	48
5. Perencanaan Desain Gazebo.....	49
VI. KESIMPULAN DAN SARAN.....	50
A. Kesimpulan.....	50
B. Saran.....	50
DAFTAR PUSTAKA.....	51
	54

DAFTAR TABEL

Tabel	Halaman
1. Luas Wilayah Desa Bangunkerto	14
2. Luas Penggunaan lahan Desa Bangunkerto	15
3. Jumlah Penduduk Desa Bangunkerto Berdasarkan Jenis Kelamin dan KK	16
4. Tingkat Pendidikan Masyarakat Desa Bangunekerto	17
5. Mata Pencaharian Penduduk Desa Bangunkerto	17
6. Presentase dan Luasan Penggunaan Lahan Desa Bangunkerto	18
7. Jenis Data penelitian	22
8. Kondisi Eksisting Agrowisata Salak Pondoh Bangunkerto	31
9. Pengetahuan Responden Tentang Pengertian dan Informasi keberadaan Agrowisata Salak Pondoh	34
10. Frekuensi Berkunjung Wisatawan	36
11. Persepsi Responden Tentang Kondisi Agrowisata Salak Pondoh, Perbandingan Dengan Agrowisata Lain dan Manfaatnya	37
12. Persepsi Responden Tentang Penataan agrowisata Salak Pondoh Bangunkerto	40

DAFTAR GAMBAR

Gambar	Halaman
1. Kerangka pikir penelitian	6
2. Kondisi Kawasan Agrowisat Salak Pondoh	24
3. Peta Lokasi Penelitian.....	25
4. Kondisi Biofisik Agrowisata Salak Pondoh Salak Pondoh	27
5. a) Petani Desa Bangunkerto	28
b) Tanaman Budidaya Masyarakat desa Bangumkerto.....	28
6. Kondisi Eksisting Agrowisata Salak pondoh	32
7. Kondisi Objek Agrowisata Salak Pondoh saat ini.....	41
8. Kondisi Fasilitas Arowisata Salak Pondoh saat ini.....	42
9. a) Potensi Lahan yang belum dimanfaatkan.....	43
b) Kondisi kebun Salak Pondoh Agrowisata.....	43
10. Perencanaan Desain Kebun Salak Pondoh.....	45
11. Perencanaan Desain Taman Air.....	46
12. Perencanaan Desain Kolam Renang Potongan.....	47
13. Perencanaan Desain Kamar Mandi.....	48
14. Perencanaan Desain Kamar Ganti.....	48
15. Perencanaan Desain Gazebo.....	40

Intisari

Penelitian Identifikasi dan Penataan Kawasan Agrowisata Salak Pondoh Bangunkerto Kecamatan Turi Sleman telah dilaksanakan pada bulan Agustus sampai dengan November 2013. Penelitian ini bertujuan untuk mengidentifikasi dan penataan kawasan agrowisata salak pondoh Bangunkerto, dengan perencanaan ulang kondisi biofisik guna meningkatkan jumlah pengunjung dan memberikan kesejahteraan masyarakat sekitar kawasan.

Metode yang digunakan dalam penelitian ini adalah metode survei yang teknis pelaksanaan melalui observasi dan kuisioner, Analisis data dilakukan secara deskriptif dan spasial. Jenis data yang digunakan berupa data primer dan sekunder. Data primer meliputi persepsi pengguna agrowisata salak pondoh Bangunkerto, sedangkan data sekunder meliputi peta wilayah Desa Bangunkerto, letak geografis, jenis tanah, topografi, iklim, serta kondisi sosial masyarakat Bangunkerto dan sekitarnya.

Hasil penelitian menunjukkan bahwa identifikasi obyek dan fasilitas agrowisata salak pondoh Bangunkerto mengalami kerusakan yang meliputi kolam renang, taman bermain, toilet, saung, gardu pandang, dan jembatan kolam. Penataan kembali agrowisata salak pondoh dengan menambahkan beberapa fasilitas dan obyek wisata seperti rumah makan, toko souvenir, kantin, kebun pembibitan, dan tempat outbond.

Kata Kunci : Identifikasi, Penataan Kawasan, Agrowisata Salak Pondoh